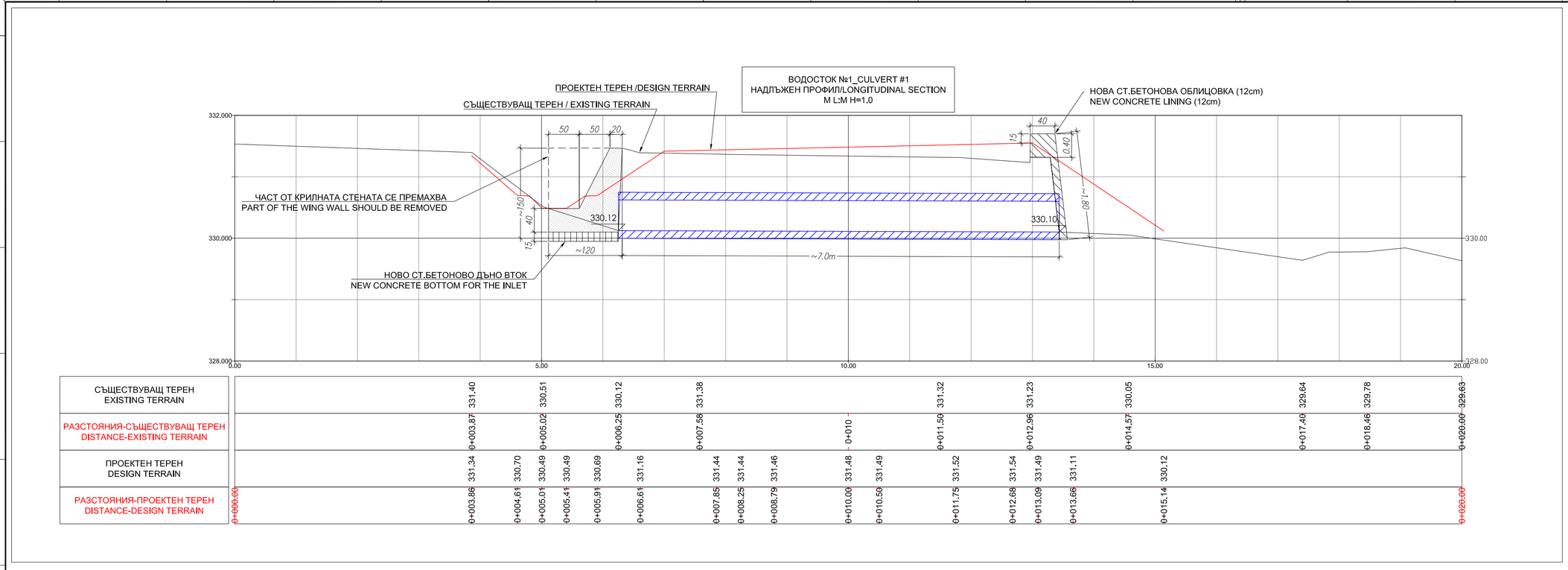

СЪЩЕСТВУВАЩО ПОЛОЖЕНИЕ / EXISTING CONDITIONS

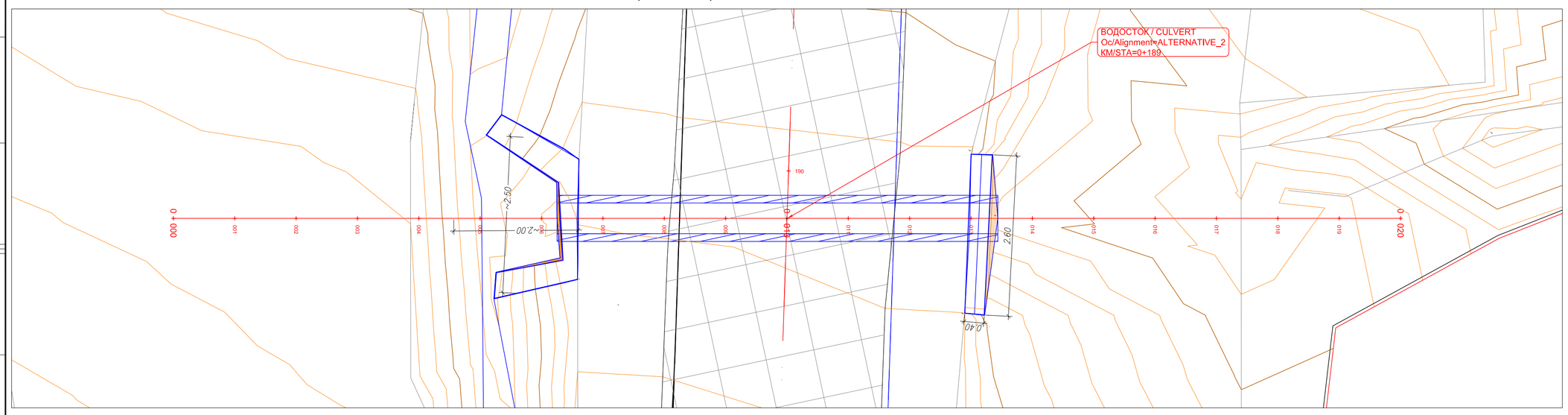

ПРОЕКТНО ПОЛОЖЕНИЕ / DESIGN CONDITIONS

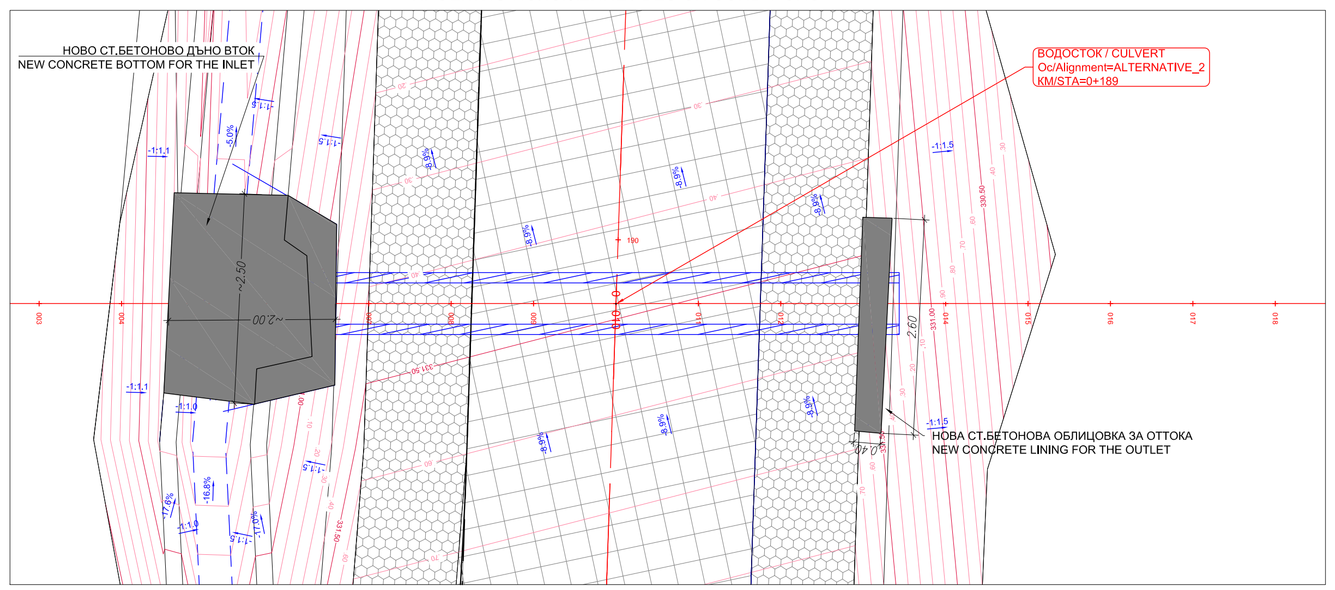

ЗАБЕЛЕЖКИ:

ТРЪБА - СВЕТЪЛ ОТВОР Ф50, В ДОБРО СЪСТОЯНИЕ БЕЗ НУЖДА ОТ ПОДМЯНА.
ВТОЧНА ЧАСТ - БЕТОНА НА КРИЛНИТЕ СТЕНИ Е ВЪВ ВИДИМО ДОБРО СЪСТОЯНИЕ. ВТОЧНАТА ЧАСТ ТРЯБВА ДА СЕ ПОЧИСТИ ОТ ХРАСТИ И ДЪНОТО ТРЯБВА ДА СЕ ВЪЗСТАНОВЯВАНЕ СЪГЛАСНО ЧЕРТЕЖ ДЕТАЙЛИ. ЧАСТ ОТ КРИЛНИТЕ СТЕНИ СЕ ПРЕМАХВАТ ДО НОВОПРОЕКТИРАНАТА КАНАВКА (ВИЖ ЧЕРТЕЖ ДЕТАЙЛИ)
ОТТОЧНА ЧАСТ - ВИДИМАТА СТРАНА НА СТЕНАТА СЕ НУЖДАЕ ОТ ЗАЩИТА СРЕЩУ ОБРУШАВАНЕ - ДА СЕ ИЗВЪРШИ УКРЕПВАНЕ С НАДЗИДАНЕ ДО КОТА 331.7 СЪГЛАСНО ЧЕРТЕЖИТЕ. НЕОБХОДИМО Е ДОПЪЛНИТЕЛНО ПОЧИСТВАНЕ ОТ ХРАСТИ И НАНОСИ В ЗОНАТА НА ОТТОКА.

NOTES:
PIPE - CLEAR SPACE OF Φ50 IN GOOD CONDITION WITHOUT THE NEED FOR REPLACEMENT.
INTAKE - CONCRETE OF THE WING WALL IS IN APPARENTLY GOOD CONDITION. THE INTAKE MUST BE CLEANED OF SHRUBS AND BOTTOM SLAB SHOULD BE REIMBURSED AS SHOWN ON THE DETAIL DRAWINGS. PART OF THE WING WALL SHOULD BE DISMANTLING NEARLY TO THE NEW DITCH (AS VIIT IS SHOWN ON THE DRAWINGS)
OUTLET - VISIBLE SIDE OF THE WALL NEED PROTECCTION - A NEW CONCRETE LINING HAS BEEN FORESEEN WITH SOME EXTENSION IN HIGH UP TO ELEVATION 331.7. FURTHER CLEANING OF SHRUBS AND SEDIMENTS HAVE TO BE FORESEEN IN THAT AREA.

Детайл "D1" / М 1:5
Detail "D1" / S 1:5

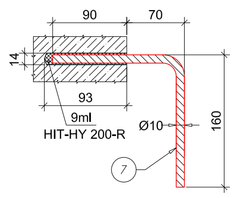

Водосток 1. Дъно вток. Поглед / М 1:50
Culvert 1. Intake Bottom Slab. Plan View / S 1:50

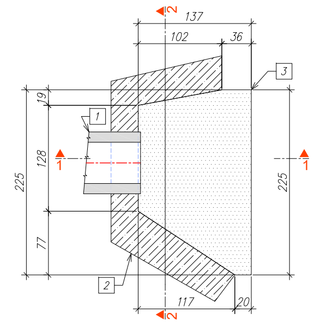

Водосток 1. Разрез 1 / М 1:50
Culvert 1. Section 1 / S 1:50

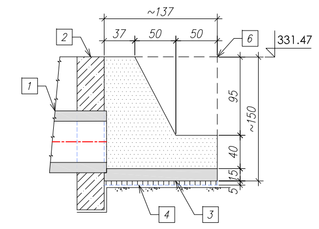

Водосток 1. Разрез 2 / М 1:50
Culvert 1. Section 2 / S 1:50

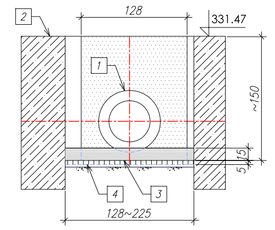

Водосток 1. Дъно отток. Армировка / М 1:50
Culvert 1. Bottom of outlet. Reinforcement / S 1:50

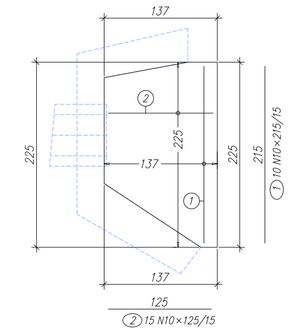

Водосток 1. Отток. Вертикален разрез / М 1:50
Culvert 1. Outlet. Vertical Section / S 1:50

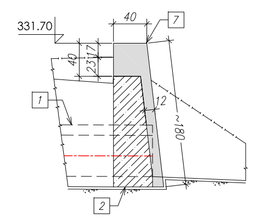

Водосток 1. Отток. Армировка / М 1:50
Culvert 1. Outlet. Reinforcement / S 1:50

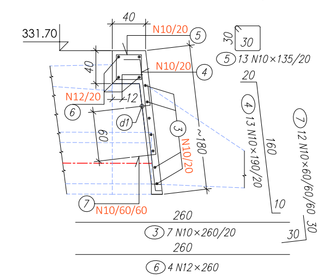

Номер	Брой	Тип	Об. дължина	Ед. тегло	Об. тегло
1	70	N10	10790	0.6165	66.6
2	4	N12	1040	0.8878	9.3

Об. тегло: 75.9kg

ЛЕГЕНДА:
1 - ТРЪБА ВОДОСТОК (СТ.БЕТОН)
2- СЪЩЕСТВУВАЩИ КРИЛНИ СТЕНИ
3 - НОВО ПЛОЧА ДЪНО
4 - ПОДЛОЖЕН БЕТОН
5 - НОВ КОНТУР КРИЛНИ СТЕНИ
6 - ЧАСТ ОТ КРИЛНАТА СТЕНА ЗА ПРЕМАХВАНЕ
7 - НОВА СТ.БЕТОНОВА ОБЛИЗОВКА С НАДГРАЖДАНЕ
ПОЗИЦИИ В КРЪГОВ КОНТУР - АРМИРОВЪЧНИ ПРЪТИ

LEGEND:
1 - CULVERT PIPE (REINFORCED CONCRETE)
2 - EXISTING WING WALLS
3 - NEW BOTTOM SLAB
4 - LEAN CONCRETE
5 - NEW CONTOUR WING WALLS
6 - PART OF WING WALL TO BE REMOVED
7 - NEW-CONCRETE LINING WITH EXTENSION
POSITION INTO A CIRCLE BORDER
ARE FOR THE REINFORCEMENT BARS

ЗАБЕЛЕЖКИ:
1/ ВСИЧКИ РАЗМЕРИ (ОСВЕН ОЗНАЧ.) СА В [cm].
2/ МАТЕРИАЛИ: БЕТОН C16/20 (B20)
АРМ.СТОМАНА - B235 (Φ), B420 (N)
КОНСТРУКТИВНА СТОМАНА: 235JR
3/ БЕТОНОВО ПОКРИТИЕ:
В СЛУЧАЙ НА ДИРЕКТЕН КОНТАКТ С ВОДА ИЛИ ПОЧВА: 50mm
В ОСТАНАЛИТЕ СЛУЧАИ: 30mm

NOTES:
1/ ALL SIZES (UNLESS MARKED) ARE IN THE [cm].
2/ MATERIALS: CONCRETE C16/20 (B20)
REINFORCED STEEL: B235 (Φ), B420 (N)
STRUCTURAL STEEL: 235JR
3/ CONCRETE COVER:
IN CASE OF DIRECT CONTACT WITH SOIL OR WATER: 50mm
OTHERWISE: 30mm

KRUMOVGRAD MUNICIPAL.	ОБЩИНА КРУМОВГРАД
THE ASSIGNOR	ВЪЗЛОЖИТЕЛ
BULGARIAN DESIGNER	БЪЛГАРСКИ ПРОЕКТАНТ
инж. Пл. Андреев Pl. Andreev MEngSc	
THE DESIGN SUPERVISOR	КОНСУЛТАНТ ЗА ОЦЕНЯВАНЕ НА ПРОЕКТА
LIRA CONSULT CONSTRUCTION CONTROL	
CONTRACTOR	ИЗПЪЛНИТЕЛ
ПРОЕКТИРАНЕ И АНАЛИЗИ ЕООД СОФИЯ	

СЪГЛАСУВАЛИ / DESIGN COORDINATION

ЧАСТ: PART:	ИМЕ NAME	Подпис Signature	ЧАСТ: PART:	ИМЕ NAME	Подпис Signature
Геодезия SURVEY	инж.М.Димиев M. Dimiev MEngSc				
Геология Geology	инж.С Симеонов S.Simeonov MEngSc				
Конструктивна Civil	инж.Пл. Андреев Pl. Andreev MEngSc				
ПБЗ Safety	инж.К Янев K. Yanev MEngSc				
ПБ Fire	инж.К Янев K. Yanev MEngSc				
Пътна Road	инж.В. Трендафилов V. Trendafilov MEngSc				

СТРОЕЖ ИМЕ : / PROJECT NAME:
РАБОТЕН ПРОЕКТ ЗА РЕКОНСТРУКЦИЯ НА СЪЩЕСТВУВАЩ ОБЩИНСКИ ПЪТ KRZ2212 /III-509, ТОКАЧКА - КРУМОВГРАД/ - СКАЛАК - КЪКЛИЦА - ЛИМЕЦ - МАЛЪК ДЕВЕСИЛ - KRZ1220 ОТ КМ 0+000 ДО КМ 2+105, ЗЕМЛИЩАТА НА С. ЗВЪНАРКА И С. СКАЛАК, ОБЩ. КРУМОВГРАД, ОБЛАСТ КЪРДЖАЛИ

ОБЕКТ ИМЕ : / SUB AREA NAME

ЧЕРТЕЖ : / DRAWING :	
ОТВОДНЯВАНЕ DRAINAGE РЕМОНТ НА СЪЩЕСТВУВАЩИ ВОДОСТОЦИ RENOVATION OF EXISTING CULVERTS ВОДОСТОК №1 - на КМ: 0+189 CULVERT #1 - at STA: 0+189	ФАЗА/PHASE: PD/DD DATA/DATE: 04.2014 ЧАСТ/PART: Конструктивна/Civil Nпо ред/Sequent#: 1

KGP100-1910-1210-GAD-6320	НАДЛЪЖЕН ПРОФИЛ И СИТУАЦИЯ / TYPICAL SECTIONS AND LAYOUT	0	PA	12/02/2016	Issue for Construction / Издадено за строителство	VTR	PA	PROJECT APPR. ОДОБРИЛ СТРОЕЖА	PA	25.04.2014
DRAWING No: ЧЕРТЕЖ №:	REFERENCE DRAWINGS - NAME: ЧЕРТЕЖ ЗА СПРАВКА - ИМЕ:	No. №	BY ОТ	DATE ДАТА	REVISION - DESCRIPTION РЕВИЗИЯ - ОПИСАНИЕ	CHECKED ПРОВЕРИЛ	APPROV. ОДОБРИЛ	DESIGN APPR. ОДОБРИЛ ПРОЕКТА	..	25.04.2014
								DESIGNED BY ПРОЕКТИРАН ОТ	PA	25.04.2014
								CHECKED BY ПРОВЕРЕН ОТ	VTR	25.04.2014
								DRAWN BY ИЗЧЕРТАН ОТ	PA	25.04.2014

CONTRACTOR : ИЗПЪЛНИТЕЛ: ПРОЕКТИРАНЕ И АНАЛИЗИ ЕООД СОФИЯ

CLIENT: ВЪЗЛОЖИТЕЛ:

SCALE МАЩАБ 1:50

CLIENT КЛИЕНТ

DRAWING TITLE: НАИМЕНОВАНИЕ ЧЕРТЕЖ:
RECONSTRUCTION OF EXISTING MUNICIPAL ROAD
KRZ2212 (ZVANARKA-SKALAK) FROM KM 0+000 TO KM 2+105
DRAINAGE - RENOVATION OF EXISTING CULVERTS
CULVERT #1 at STA 0+189

PROJECT No. KGP100 | SHEET SIZE A 1 | DRAWING No: ЧЕРТЕЖ №: KGP100-1910-1220-DTL-6301 | REV No. 0